

PERSPECTIVE

Pôle d'Échanges Multimodal #3

LES TRAVAUX DE RÉFECTION DES RÉSEAUX

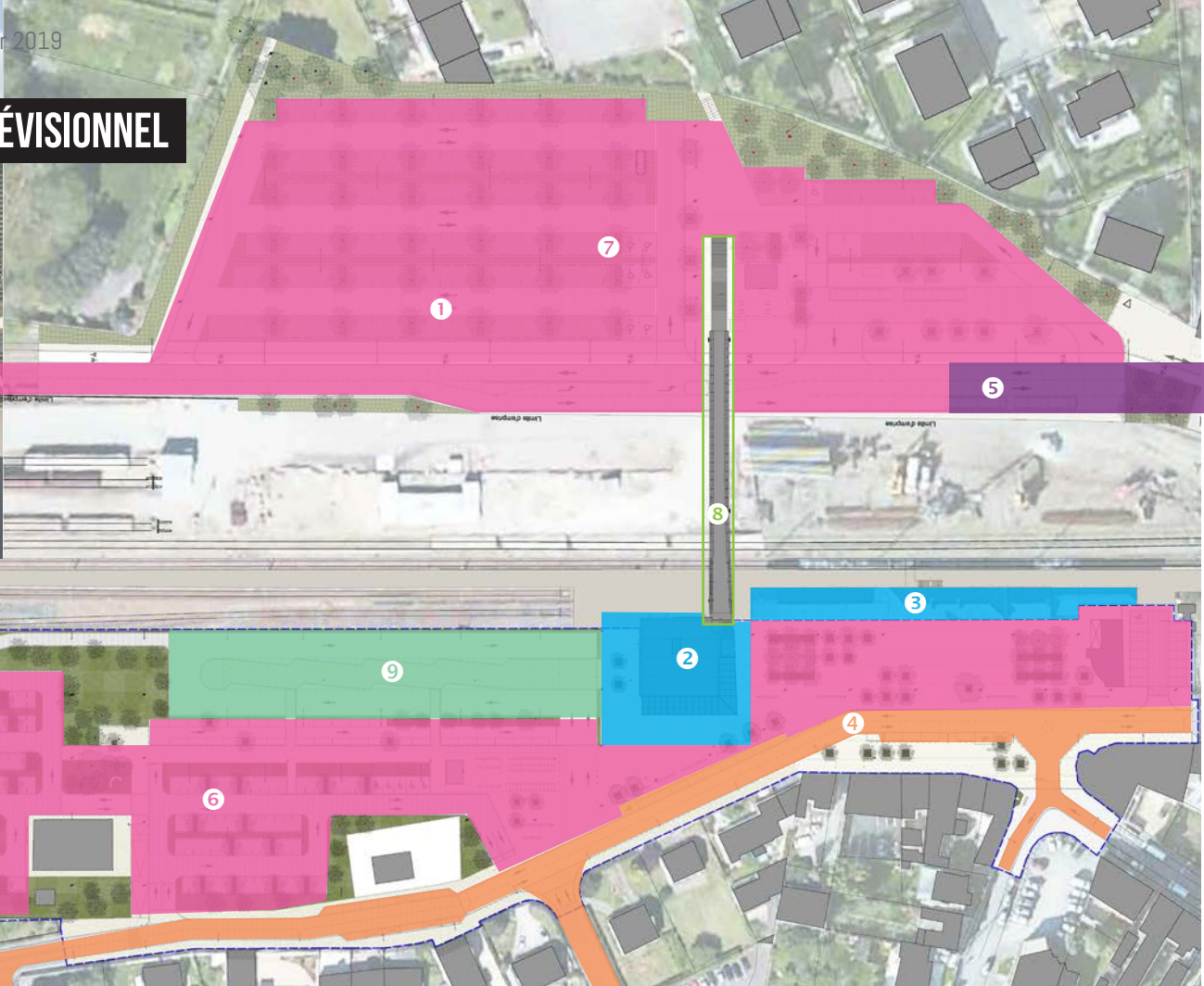
Janvier 2019

Visuels ©AREP



COMMUNAUTÉ
**AURAY
QUIBERON**
TERRE-ATLANTIQUE

CALENDRIER PRÉVISIONNEL



2019

2020

2021

T1

T2

T3

T4

T1

T2

T3

T4

T1

T2

T3

T4

4 Fev. - juin 19
Travaux de réfection
des réseaux

5 Juill. - déc. 19
Trx de réseaux rue
de la Petite Vitesse
Non visible sur le plan

1 janv. - juin 19
Déconstruction
Gamm Vert

2 fév. 20 - avril 21
Construction et aménagement
du nouveau bât. voyageurs

4 janv. - juin 21
Aménagement
rue de la Paix

3 mai - oct. 21
Réhabilitation
du bât. existant

6 juill. 19 - fin 21
Création et aménagement des parkings et parvis au sud de la gare
Le calendrier et le périmètre détaillés des différentes tranches de travaux sont en cours de finalisation

7 juill. 20 - oct. 21
Création et aménagement d'une voie d'accès, des
parkings et parvis au nord de la gare
*Le calendrier et le périmètre détaillés des différentes tranches de
travaux sont en cours de finalisation*

8 sept. 19 - avril 21
Construction et aménagement de la passerelle

9 oct. 20 - juin 21
Aménagement de la gare
routière

Ce calendrier prévisionnel des travaux d'aménagement du Pôle d'Échanges Multimodal est présenté à titre indicatif. Des précisions seront communiquées à chaque nouvelle étape sur le site www.gare-auray-quiberon.fr.



Fabrice Robelet,
Vice-président aux
Transports et à la
Mobilité d'Auray
Quiberon Terre
Atlantique

Bien plus qu'une gare, le Pôle d'Echanges Multimodal d'Auray Quiberon Terre Atlantique est un projet d'interconnexions entre les différents moyens de transports collectifs (TGV, TER, cars, bus, covoiturage) et individuels (voiture, vélo, taxi, piétons...). Pièce maitresse de la stratégie d'attractivité et d'équilibre territoriale de la Communauté de Communes, il doit permettre d'irriguer l'ensemble de notre territoire.

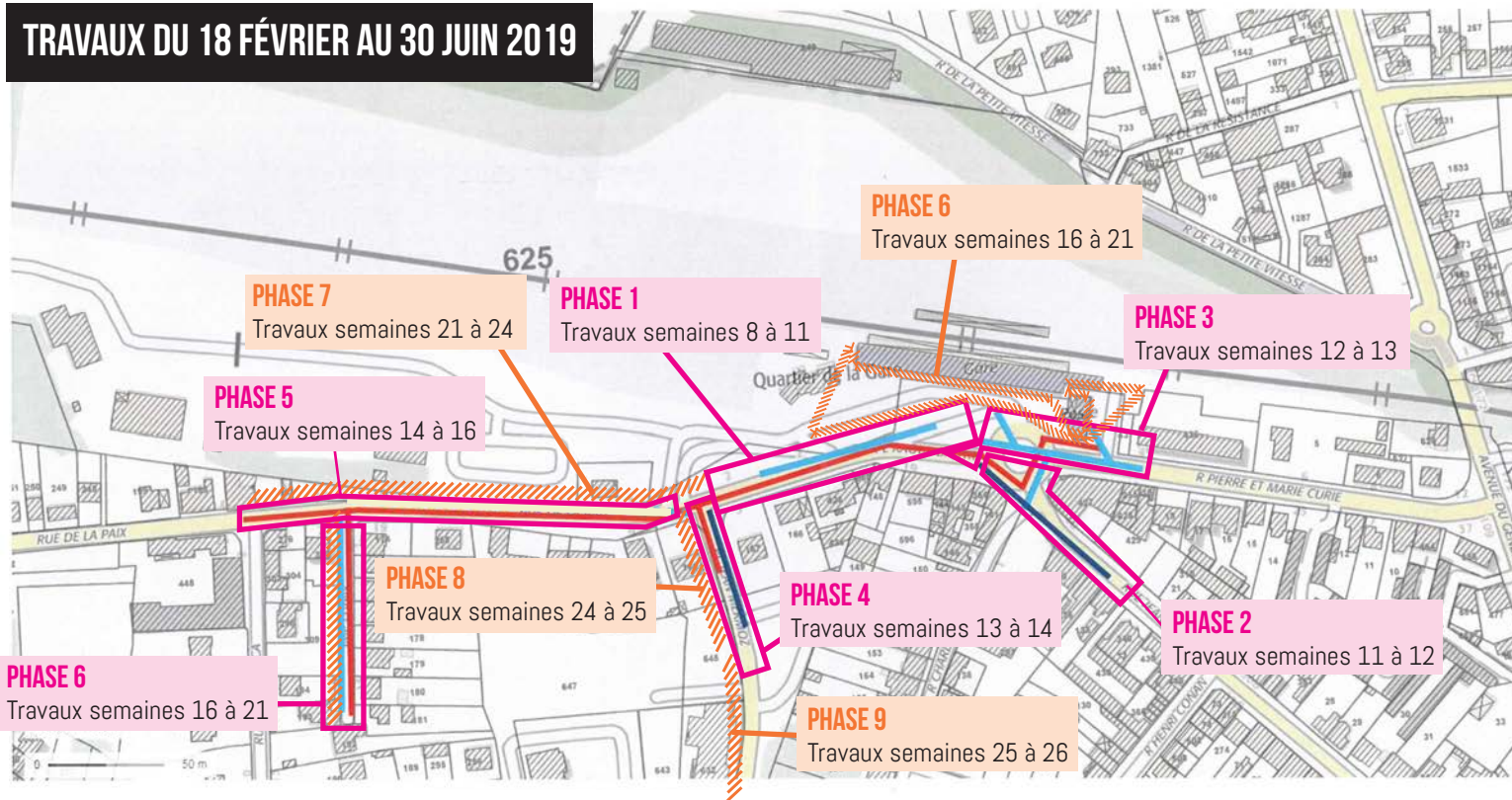
Mais ce projet c'est aussi l'aménagement du quartier de la Gare qui doit permettre de compléter l'offre de services, de commodités et de commerces afin de transformer un lieu de passage en un véritable lieu de vie et de partage, fonctionnel, agréable pour les habitants, les entrepreneurs et les touristes...

Pour ce faire, les travaux qui démarrent entraineront des aménagements temporaires nécessaires, mais sachez que la Communauté de Communes et ses partenaires seront particulièrement vigilants à leur bon déroulement et aux conséquences sur votre vie quotidienne.

Sens de circulation, collecte des déchets, transport scolaire, stationnements... nous prenons d'ores et déjà toutes les dispositions nécessaires pour réduire au maximum les éventuelles gênes pour les habitants, usagers des transports, professionnels et commerçants.

À ce titre, nous continuerons d'organiser les rencontres de quartiers et vous invitons à prendre connaissance, à travers ce document, des différents dispositifs de communication mis en place pour vous tenir informés durant toute la durée de ce projet.

TRAVAUX DU 18 FÉVRIER AU 30 JUIN 2019



LEGENDE :

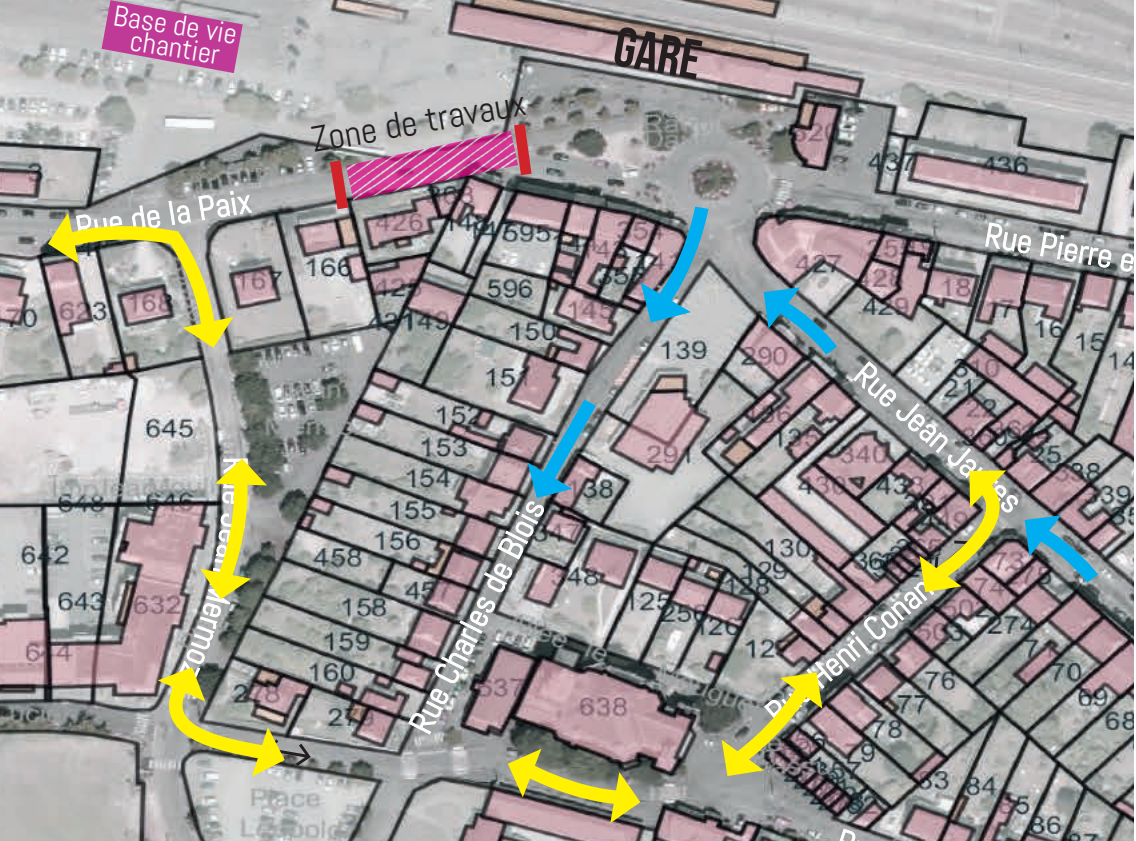
— Réfection des réseaux d'assainissement (Auray Quiberon Terre Atlantique)

- - Réfection des réseaux d'eau potable (Auray Quiberon Terre Atlantique)

... Réfection des réseaux d'eaux pluviales (Ville d'Auray)

//// Réfection des réseaux électriques (Morbihan énergies)


PHASE #1 : 18 FÉVRIER - 15 MARS





NATURE DES TRAVAUX
Réfection des réseaux d'assainissement et d'eau pluviale.

CIRCULATION
La rue de la Paix est partiellement barrée entre le rond-point situé devant la gare et la rue Jean Mermoz.

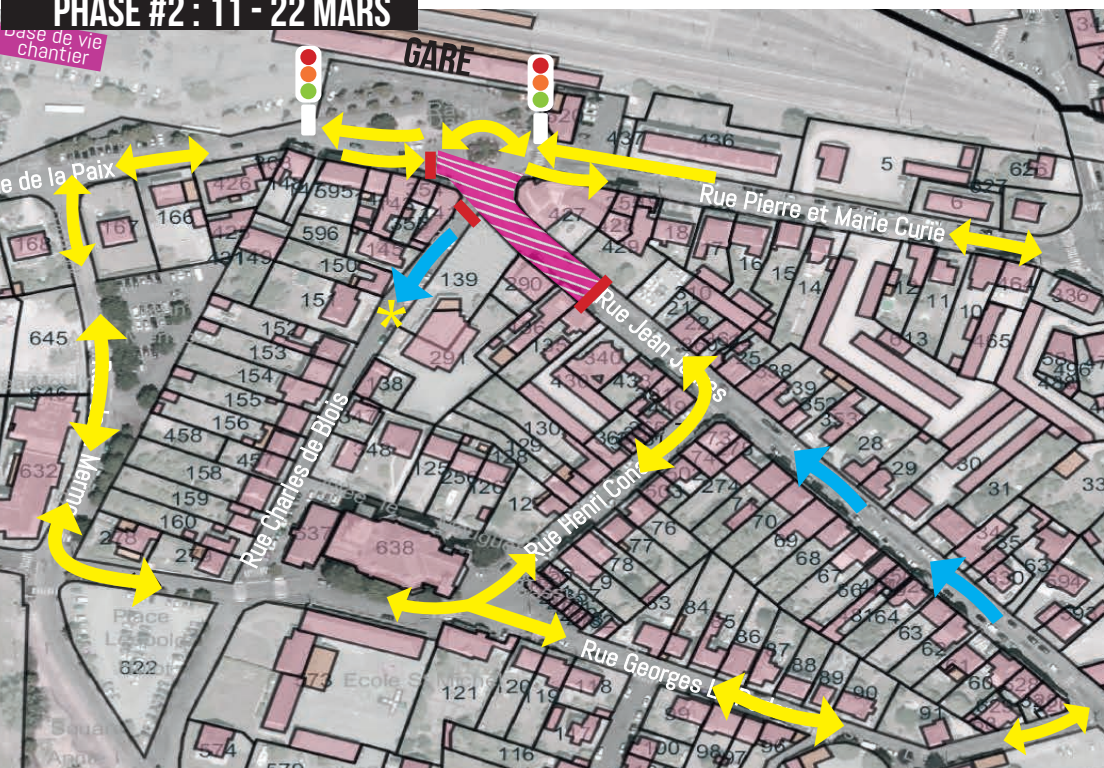
La circulation est alors déviée par les rues Charles Blois et Jean-Mermoz.

-  Zone des travaux
-  Route barrée

- Circulation
-  rues en double sens
 -  rues en sens unique

PHASE #2 : 11 - 22 MARS

base de vie
chantier



* Le sens de circulation pourra évoluer pour les riverains selon l'avancée des travaux

NATURE DES TRAVAUX

Réfection des réseaux d'assainissement, d'eau potable et d'eau pluviale.



CIRCULATION


La rue Jean Jaures est partiellement barrée entre le rond-point situé devant la gare et la rue Henri Conan. La circulation est néanmoins maintenue par un alternat mis en place au niveau du giratoire, la circulation se fait sur une seule voie.

La circulation est également déviée par les rues Henri Conan et Jean-Mermoz.

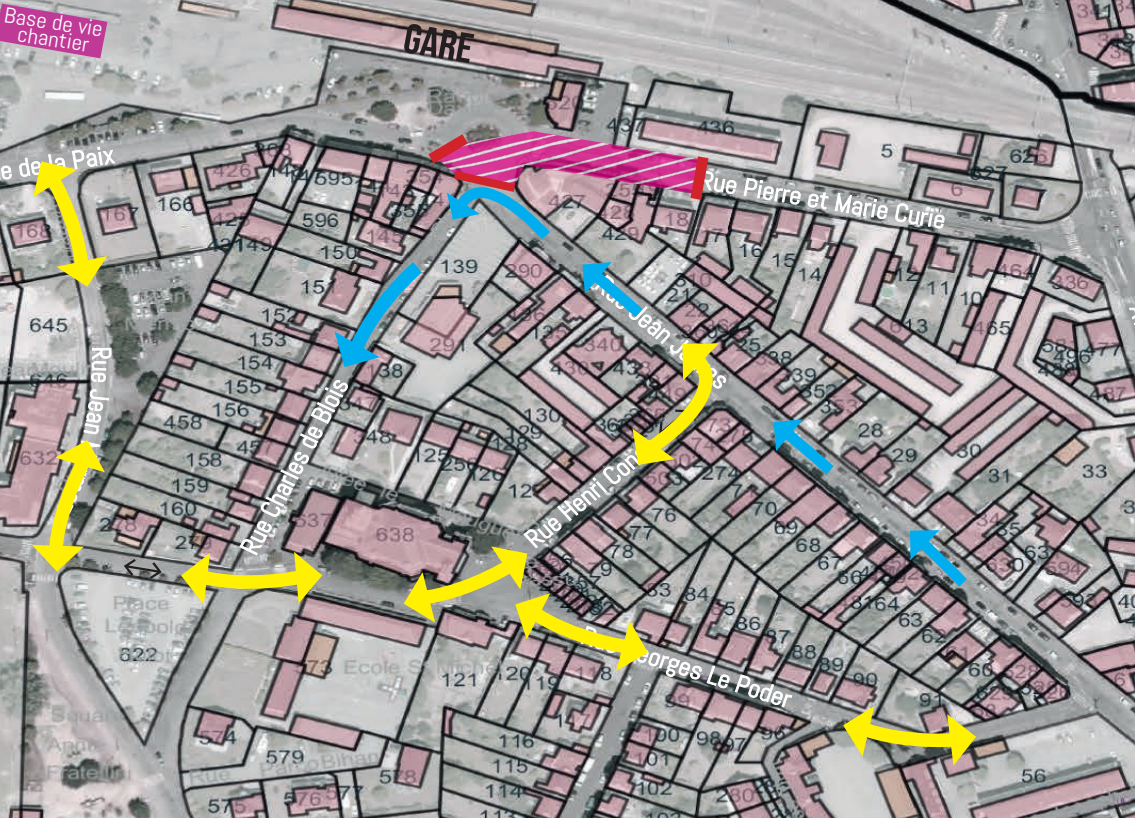
-  Zone des travaux
-  Route barrée

Circulation

-  rues en double sens
-  rues en sens unique





-  Feux tricolores : circulation par alternat sur une voie

PHASE #3 : 18 - 29 MARS

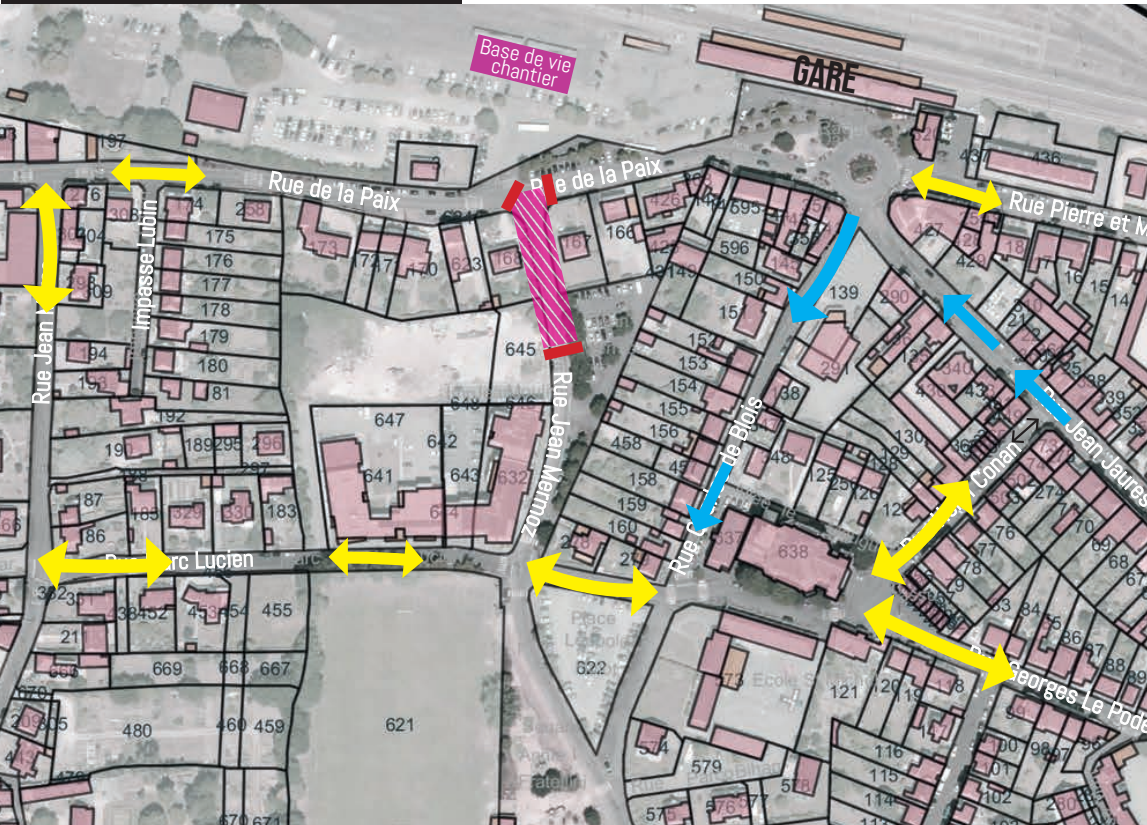


NATURE DES TRAVAUX
Réfection des réseaux d'assainissement et d'eau pluviale.

CIRCULATION
La rue Pierre et Marie Curie est partiellement barrée à partir du rond-point situé devant la gare. L'accès au rond-point est également barrée depuis la rue Jean Jaures. La circulation est alors déviée par les rues Jean Mermoz et Charles de Blois, Henri Conan ou Georges Le Poder.

-  Zone des travaux
-  Route barrée
- Circulation
-  rues en double sens
-  rues en sens unique

PHASE #4 : 25 MARS - 5 AVRIL



NATURE DES TRAVAUX

Réfection des réseaux d'assainissement et d'eau potable.

CIRCULATION

Le haut de la rue Jean Mermoz est barrée. La circulation est alors déviée par les rue Jean Marca, Charles de Blois, Marc Lucien et Georges Le Poder.

 Zone des travaux

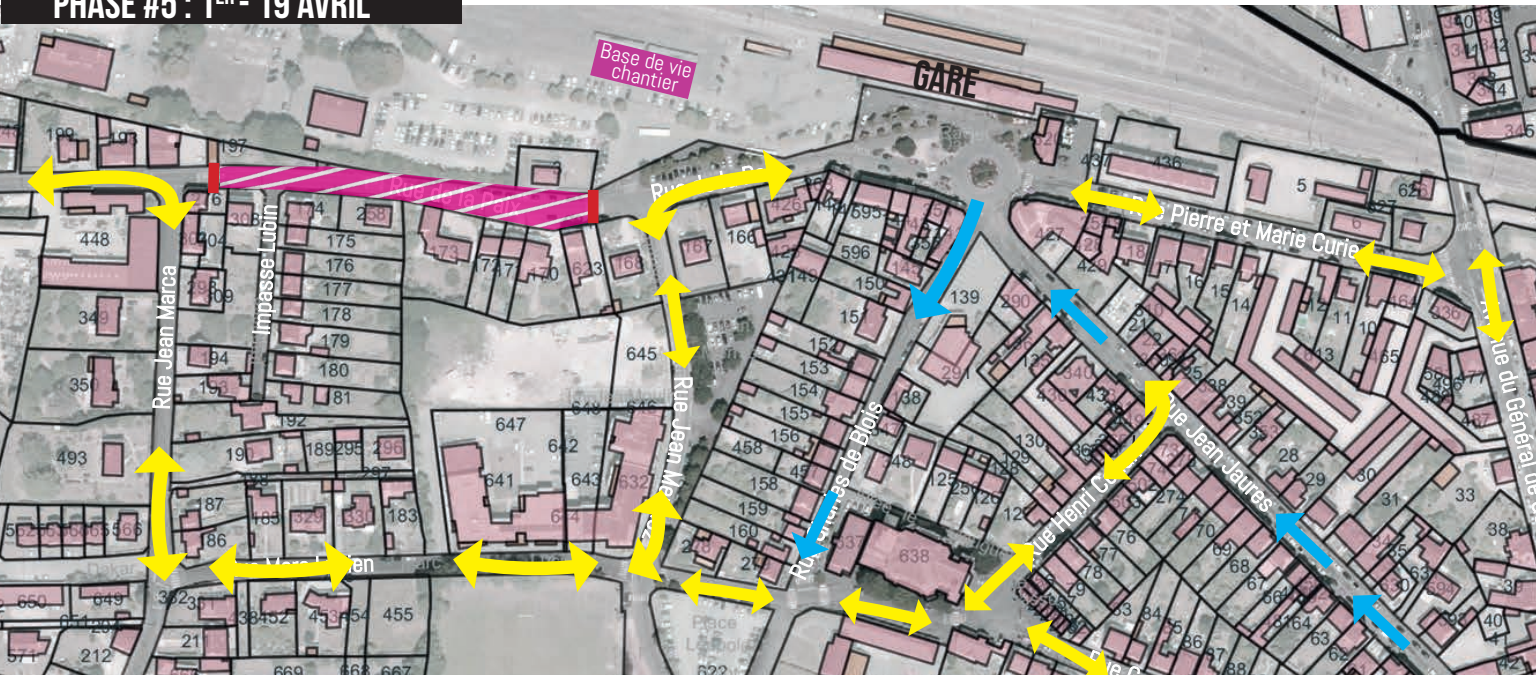
 Route barrée

Circulation



 rues en double sens

 rues en sens unique

PHASE #5 : 1^{ER} - 19 AVRIL



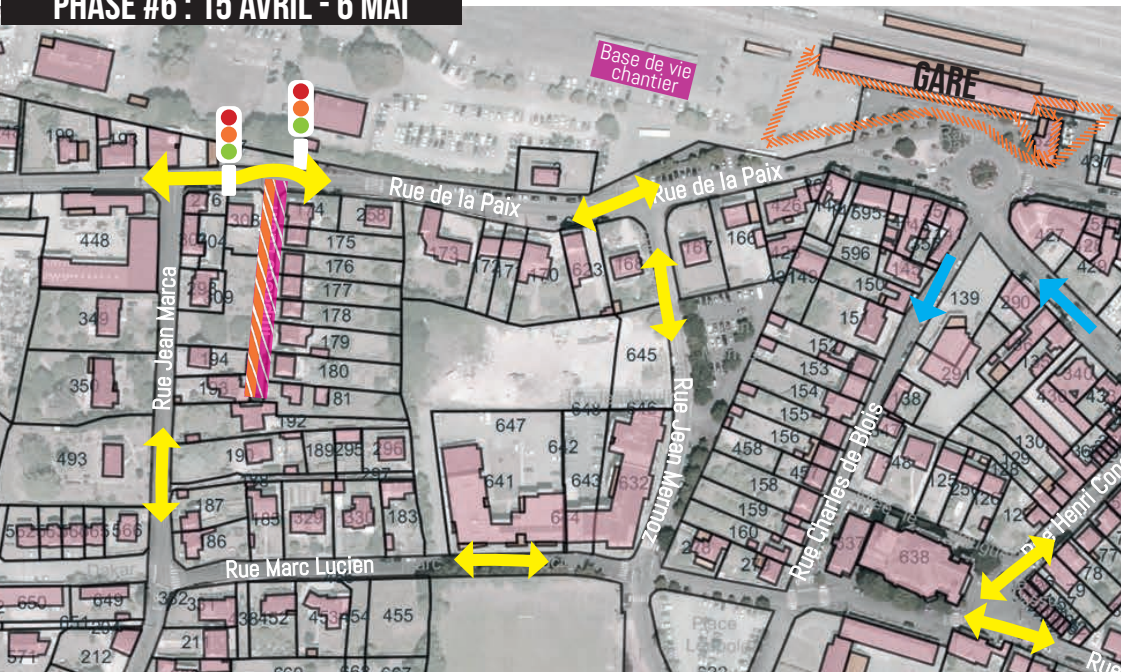
-  Zone des travaux
-  Route barrée

- Circulation
-  rues en double sens
 -  rues en sens unique

NATURE DES TRAVAUX
Réfection des réseaux d'assainissement.

CIRCULATION
La rue de la Paix est partiellement barrée, la circulation est alors déviée par les rues Jean Mermoz et Jean Marca.

PHASE #6 : 15 AVRIL - 6 MAI



NATURE DES TRAVAUX

Réfection des réseaux d'assainissement et d'eau pluviale . En parallèle débute la première phase des travaux électriques par Morbihan Énergie : d'effacement des réseaux impasse Lubin ainsi que des travaux électriques autour de la gare pour les futurs besoins du projet.

CIRCULATION


L'impasse Lubin n'est accessible qu'aux riverains. Les travaux impacteront également la circulation de la rue de la Paix qui se fera sur une voie via un alternat par feux tricolores.


Les travaux réalisés autour de la gare n'ont aucun impact sur la circulation.


 Zone des travaux


 Route barrée

Circulation

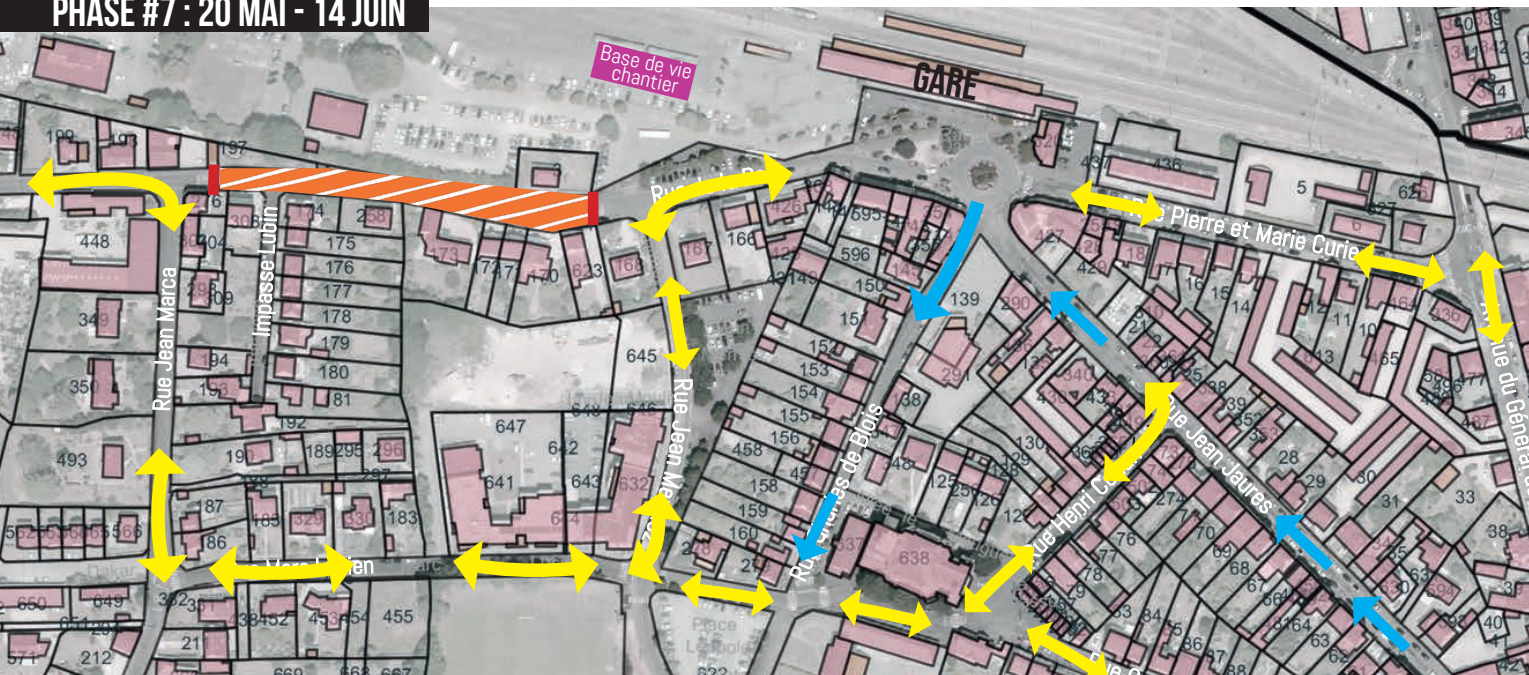
 rues en double sens

 rues en sens unique



 Feux tricolores : circulation par alternat sur une voie

 Réfection des réseaux électriques (Morbihan énergies)

PHASE #7 : 20 MAI - 14 JUIN



-  Zone des travaux
-  Route barrée

- Circulation
-  rues en double sens
 -  rues en sens unique

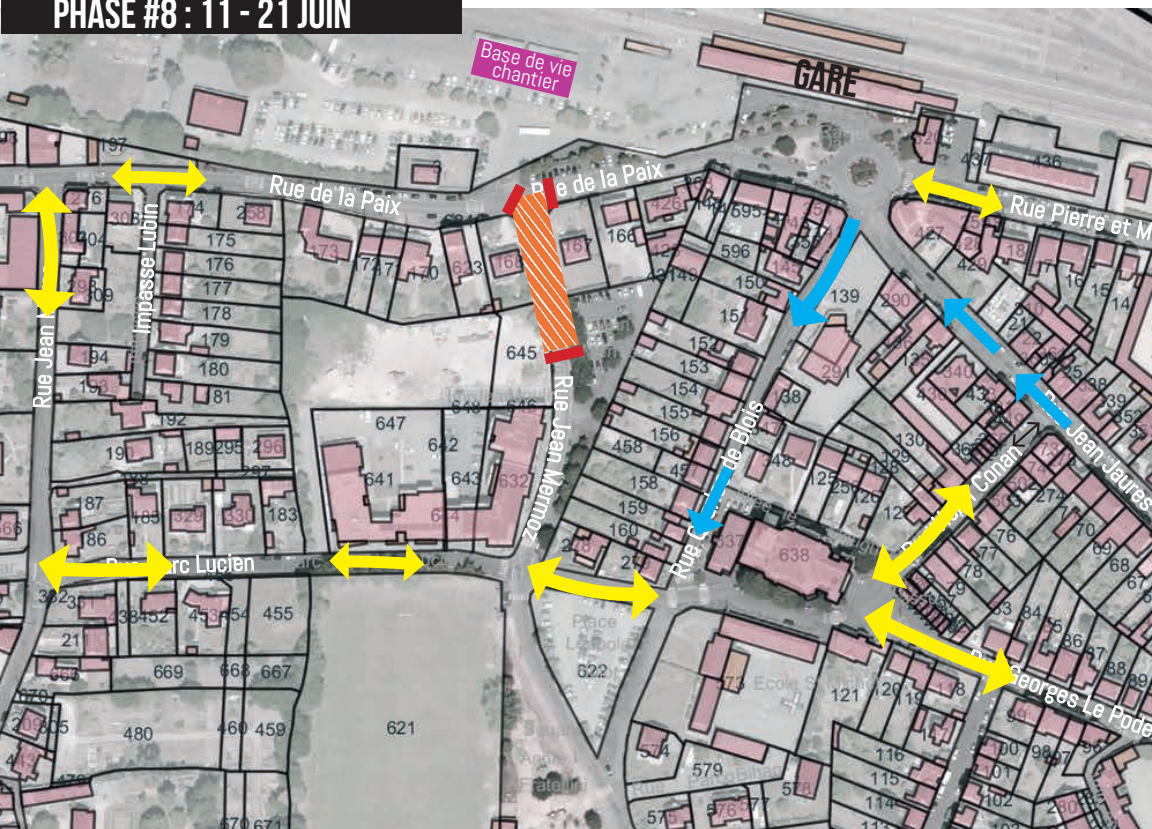
NATURE DES TRAVAUX

Effacement et refection des réseaux électriques, de l'éclairage et des télécoms rue de la Paix.

CIRCULATION

La rue de la Paix est partiellement barrée, la circulation est alors déviée par les rues Jean Mermoz et Jean Marca.

PHASE #8 : 11 - 21 JUIN



NATURE DES TRAVAUX

Réfection des réseaux électriques pour les futurs besoins de la nouvelle gare.
Effacement des réseaux électriques, de l'éclairage et des télécoms de la rue Jean Mermoz.

CIRCULATION

Le haut de la rue Jean Mermoz est barrée. La circulation est alors déviée par les rue Jean Marca, Charles de Blois et Marc Lucien.

 Zone des travaux

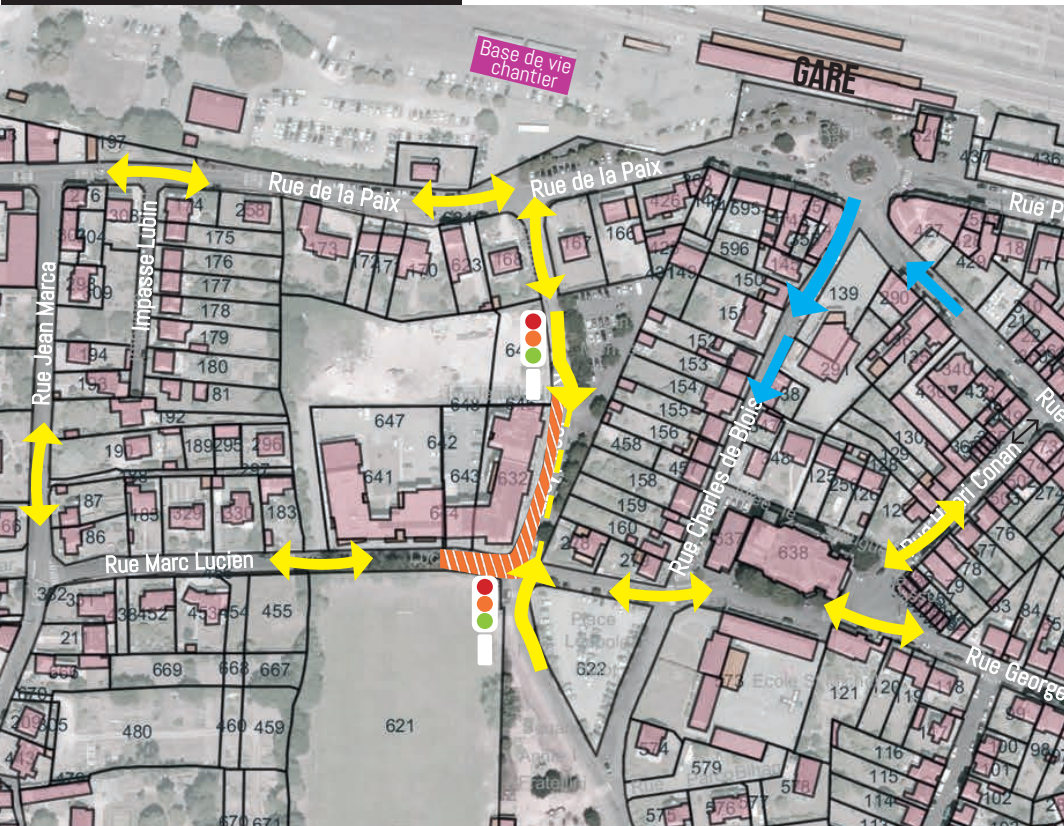
 Route barrée

Circulation

 rues en double sens

 rues en sens unique

PHASE #9 : 17 - 28 JUIN



NATURE DES TRAVAUX

Réfection des réseaux électriques pour les futurs besoins de la nouvelle gare. Effacement des réseaux d'électricité, d'éclairage et des télécoms de la rue Mermoz et une partie de la rue Marc Lucien.

CIRCULATION

La circulation est maintenant et se fait en alternat sur une seule voie par le biais de feux tricolores dans la rue Jean Mermoz.


 Zone des travaux

 Route barrée

Circulation

 rues en double sens

 rues en sens unique

 Feux tricolores : circulation par alternat sur une voie

RESTEZ INFORMÉS

Un site internet dédié

WWW.GARE-AURAY-QUIBERON.FR

Actualités, détails du projets, plans, calendrier... retrouvez toutes les informations et suivez l'avancée du projet sur le site internet dédié au Pôle d'Échanges Multimodal.

À votre écoute

Il vous est possible de faire part de vos demandes et suggestions :

- > en ligne : via **un formulaire sur le site dédié** www.gare-auray-quiberon.fr
- > **dans un registre à votre disposition à « la base de vie » du chantier**



Une Newsletter

Inscrivez-vous en ligne et recevez, à chaque grande étape, les informations dédiées au projet. Calendrier des événements, rencontres de quartier, détails des travaux à venir et des aménagements mis en place pour faciliter votre quotidien y seront expliqués.

Des alertes sms

Recevez sur votre téléphone portable les alertes vous rappelant les grandes dates des travaux et les temps forts du projet.

Je souhaite Rester informé

MON COURRIEL :

(Ex.: nom@domaine.dom)

MON TÉLÉPHONE :

(Ex.: 0611223344)

✓ JE M'ABONNE !

WWW.GARE-AURAY-QUIBERON.FR



Communauté de Communes AURAY QUIBERON TERRE ATLANTIQUE
Pôle Technique et Infrastructures
Porte Océane - 40, rue du Danemark - CS 70447 - 56404 AURAY Cedex